






Масштаб 1:2 500

Условные обозначения:

-  - характерная точка границы земельного участка, сведения о которой отсутствуют в ЕГРН, местоположение которой определено при кадастровых работах (новая характерная точка)
-  - часть границы, местоположение которой определено при выполнении кадастровых работ
-  - Слой спутниковой карты
-  - Граница кадастрового квартала
-  - Номера земельных участков